（1） 都道府県内における位置関係の図面

図面番号	校地名（大学設置基準上の区分）	名称
①	白金校地（校地・一部その他、その他（高校用校地）	白金校地
②	白金校地（校地）	大学15号館
③	白金校地（その他・賃借物件）	KDX高輪台ビル
④	白金校地（校地）	戸塚ｸﾞﾗｳﾝﾄﾞ・黎明館
⑤	白金校地（校地）	鵜の木ｸﾞﾗｳﾝﾄﾞ・ｸﾗﾌﾞﾊｳｽ
⑥	白金校地（その他）	国際会館
⑦	白金校地（その他・賃借物件）	女子学生寮・セベレンス館
⑧	白金校地（その他）	留学生宿舎・MG奥沢ハウス
⑨	横浜校地（校地）	横浜校地
⑩	横浜校地（その他・賃借物件）	国際学生寮　MISH
⑪	東村山校地（その他（中学・高校用校地））	東村山校地

学校法人の位置及び校地、校舎の概要

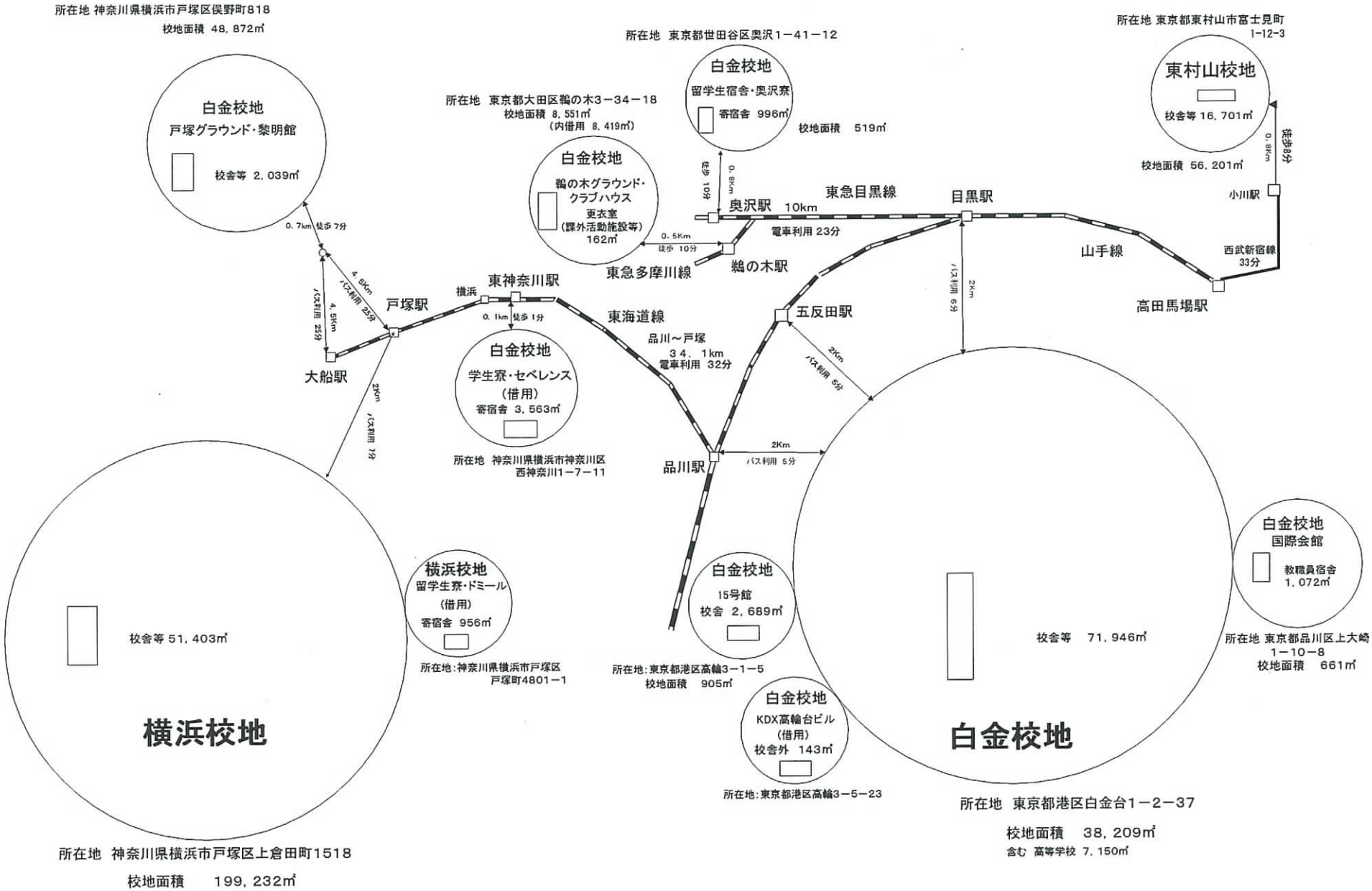

（2）最寄り駅からの距離や交通機関がわかる図面

白金キャンパス　案内図

所在地：東京都港区白金台 1-2-37

交　通：①品川駅から

JR 山手線・京浜東北線・東海道線・横須賀線・東海道新幹線 / 京浜急行線

高輪口より都営バス「目黒駅前」行き「明治学院前」下車　※徒歩約 17 分

②目黒駅から

JR 山手線 / 東急目黒線 / 東京メトロ南北線 / 都営地下鉄三田線

東口より都営バス「大井競馬場前」行き「明治学院前」下車　※徒歩約 20 分

③白金台駅から

東京メトロ南北線 / 都営地下鉄三田線

2 番出口より徒歩約 7 分

④白金高輪駅から

東京メトロ南北線 / 都営地下鉄三田線

1 番出口（目黒駅側 / エレベーター有）より徒歩約 7 分

⑤高輪台駅から

都営地下鉄浅草線

A2 番出口より徒歩約 7 分

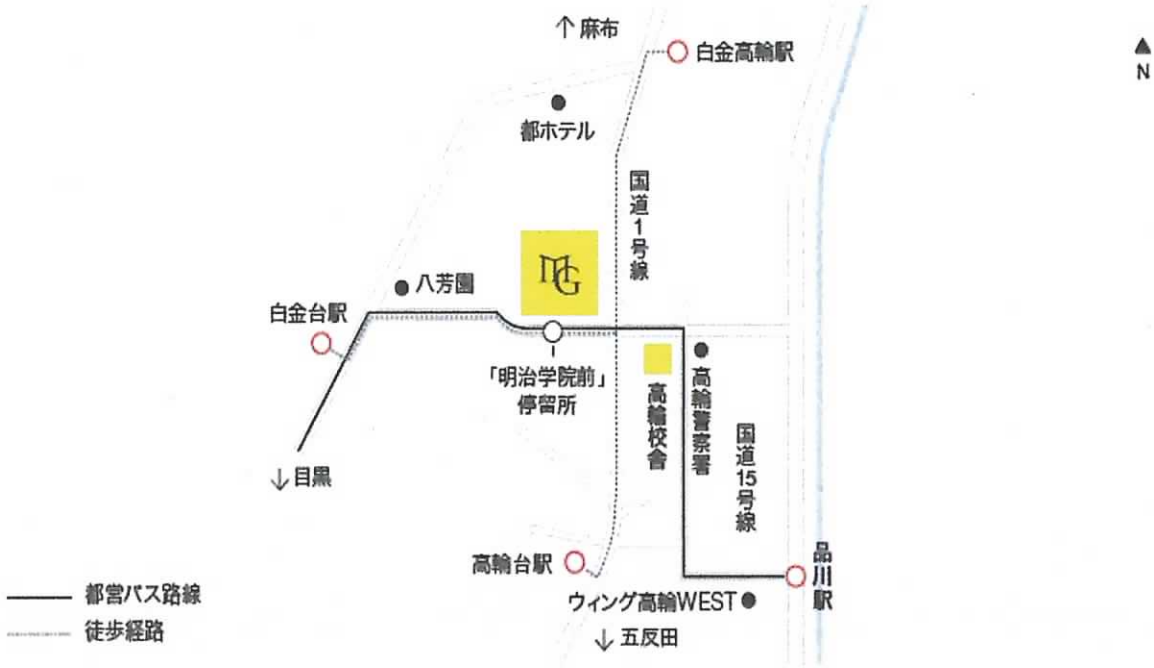

KDX 高輪台ビル　案内図

所在地：東京都港区高輪 3-5-23

交　通：都営地下鉄浅草線「高輪台駅」A1 番出口より徒歩約 4 分

戸塚グラウンド黎明館　案内図

所在地：横浜市戸塚区俣野町 818

交　通：①JR 東海道線・横須賀線・湘南新宿ライン・地下鉄ブルーライン「戸塚駅」
西口バスセンター
または
JR 東海道線・横須賀線・根岸線・湘南新宿ライン・湘南モノレール江ノ島線
「大船駅」西口
より神奈中バス（ドリームハイツ行・所要約 25 分）「横浜薬科大南門前」下車
徒歩約 8 分
②小田急江ノ島線・地下鉄ブルーライン「湘南台」駅より神奈中バス（ドリーム
ハイツ行・所要約 15 分）「観音堂前」下車徒歩約 1 分

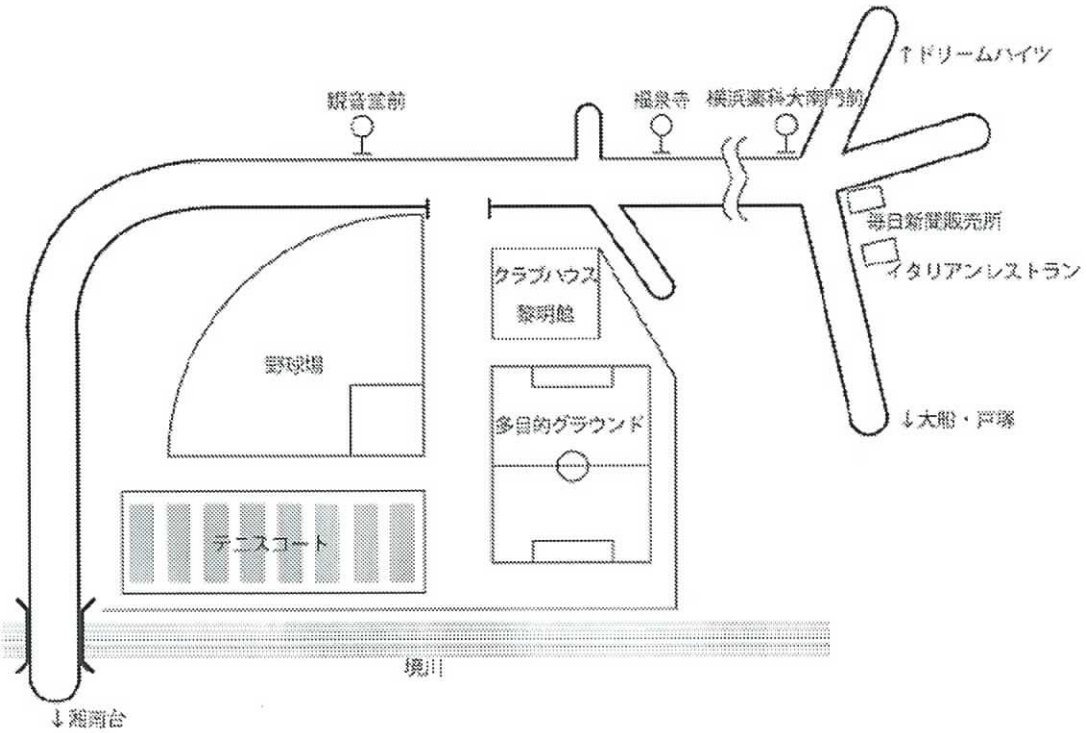

鵜の木グラウンド　案内図

所在地：東京都大田区鵜の木２丁目地先

交　通：東急多摩川線「鵜の木」駅下車徒歩約 10 分

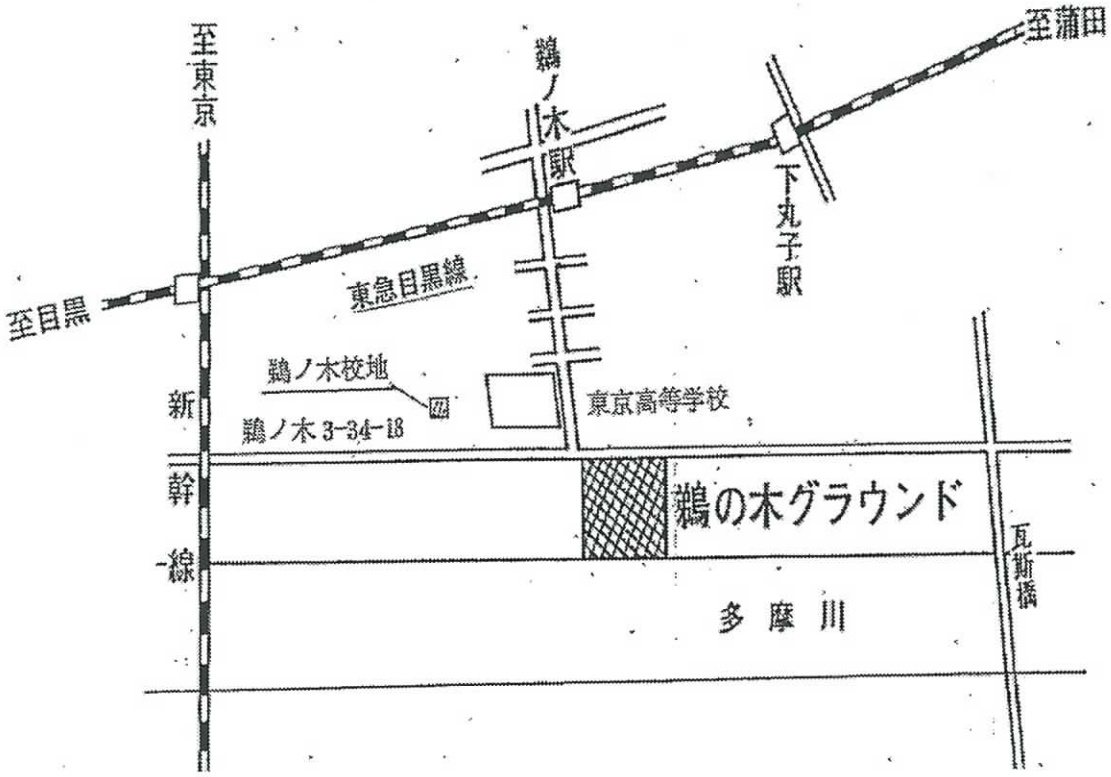

国際会館　案内図

所在地：東京都品川区上大崎 1-10-8

交　通：東京メトロ南北線・都営三田線「白金台」駅徒歩約 5 分
　　都営浅草線「高輪台」駅徒歩約 7 分

セベレンス館（女子学生寮）　案内図

所在地：横浜市神奈川区西神奈川 1-7-11

交　通：JR 京浜東北線「東神奈川」駅前

大学留学生宿舎 MG 奥沢ハウス　案内図

所在地：世田谷区奥沢 1-41-12

交　通：東急大井町線「緑が丘」駅徒歩約５分、東急目黒線「奥沢」駅徒歩約８分

MG 奥沢ハウス

横浜キャンパス　案内図

所在地：神奈川県横浜市戸塚区上倉田町 1518

交　通：JR 東海道線・横須賀線・湘南新宿ライン / 横浜市営地下鉄ブルーライン
地上改札階段下または地下改札 5 番出口から江ノ電バス「明治学院大学南門」行き「明治学院大学正門」または「明治学院大学南門」下車　※乗車約 7 分

国際学生寮 MISH　案内図

所在地：横浜市戸塚区戸塚町 4801-1

交　通：JR 東海道本線・横須賀線・湘南新宿ライン・地下鉄ブルーライン
「戸塚」駅徒歩約 5 分

東村山キャンパス　案内図

所在地：東京都東村山市富士見町 1-12-3
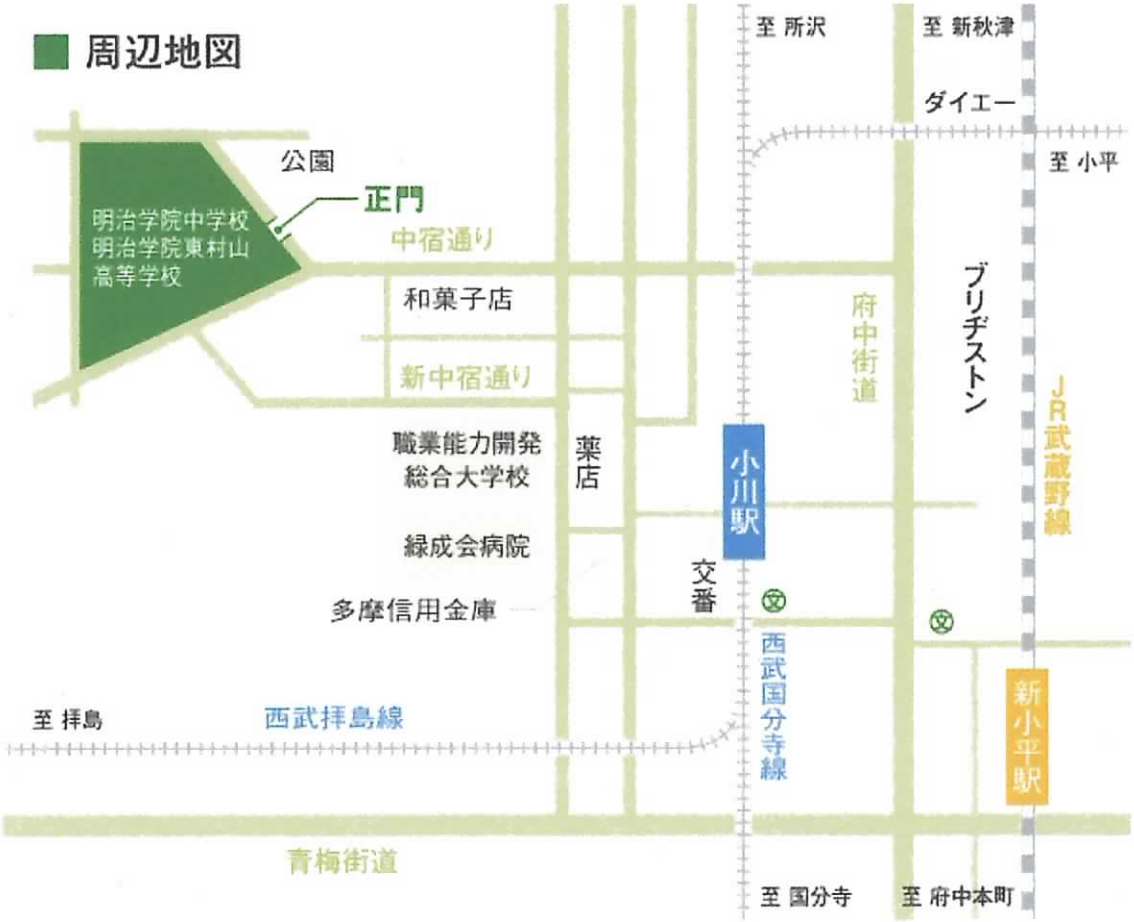
交　通：西武拝島線・国分寺線「小川駅」徒歩約 8 分
　　JR 武蔵野線「新小平駅」徒歩約 25 分