学校法人の位置及び校地、校舎の配地図の概要

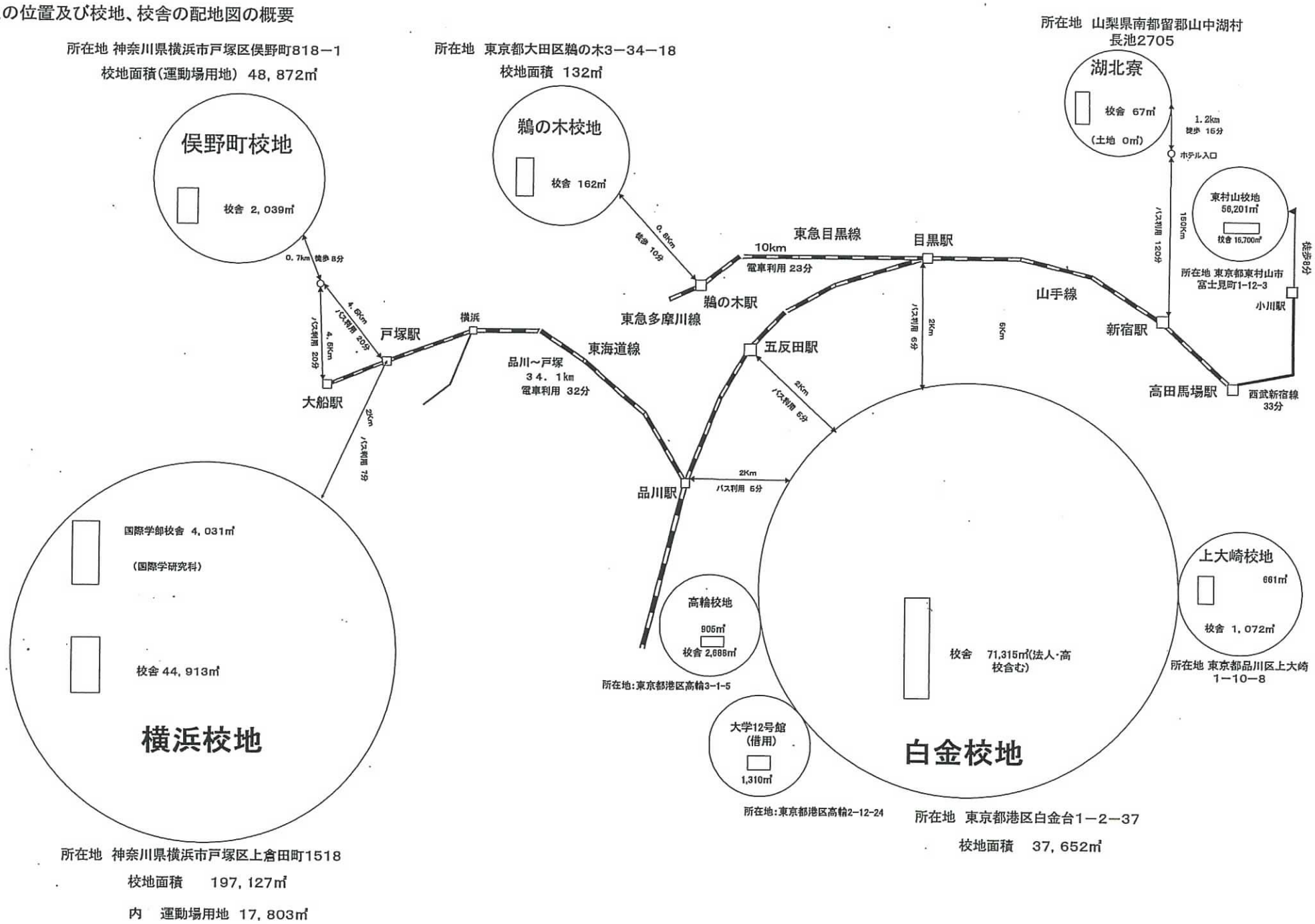

横浜校地交通案内図

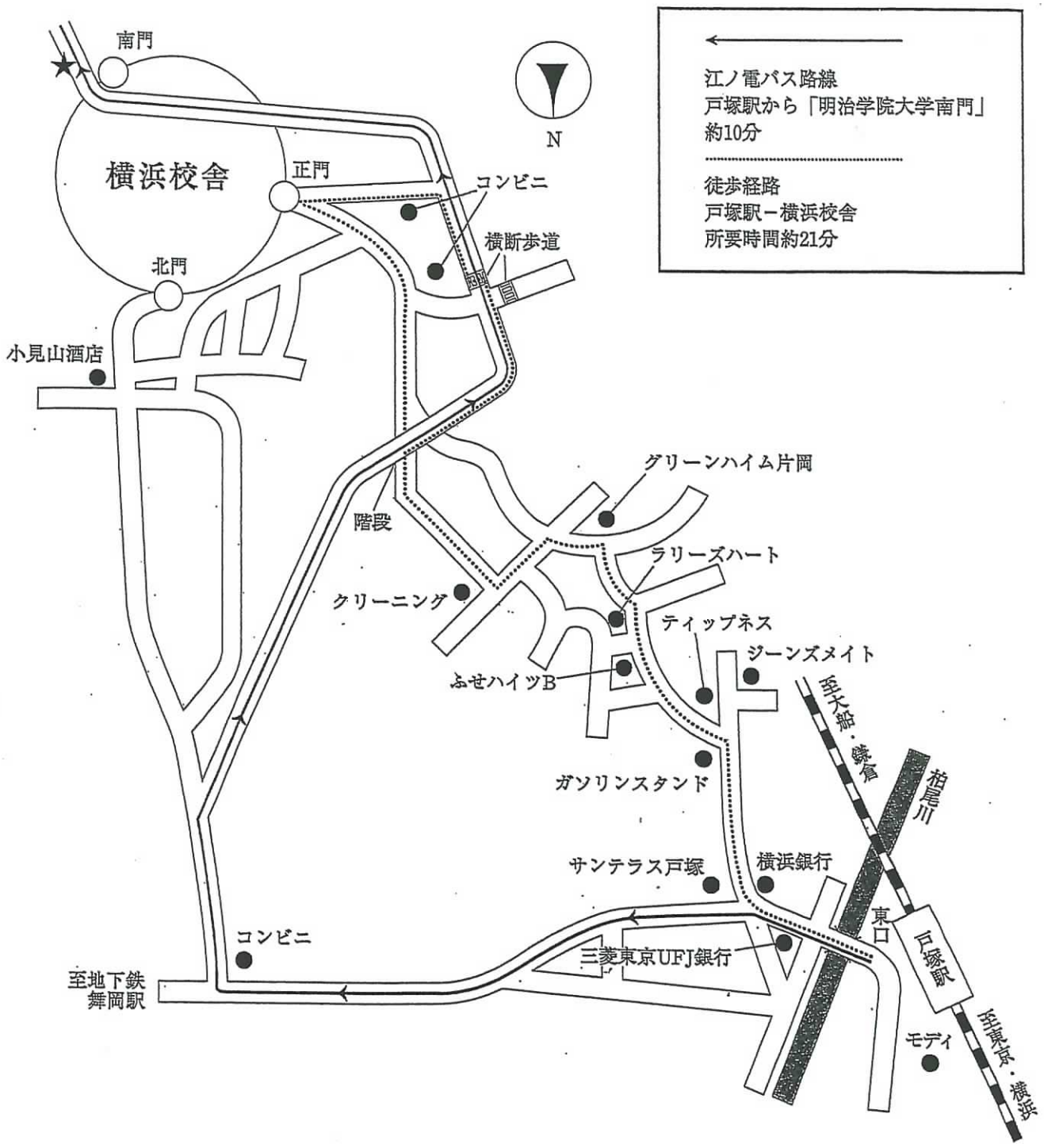
南門
横浜校舎
正門
北門
N
コンビニ
横断歩道
小見山酒店
階段
グリーンハイム片岡
ラリーズハート
クリーニング
ティップネス
ジーンズメイト
ふせハイツB
至大船・鎌倉
ガソリンスタンド
柏尾川
サンテラス戸塚
横浜銀行
東口
戸塚駅
コンビニ
三菱東京UFJ銀行
至地下鉄
舞岡駅
モディ
至東京・横浜
江ノ電バス路線
戸塚駅から「明治学院大学南門」
約10分
徒歩経路
戸塚駅－横浜校舎
所要時間約21分

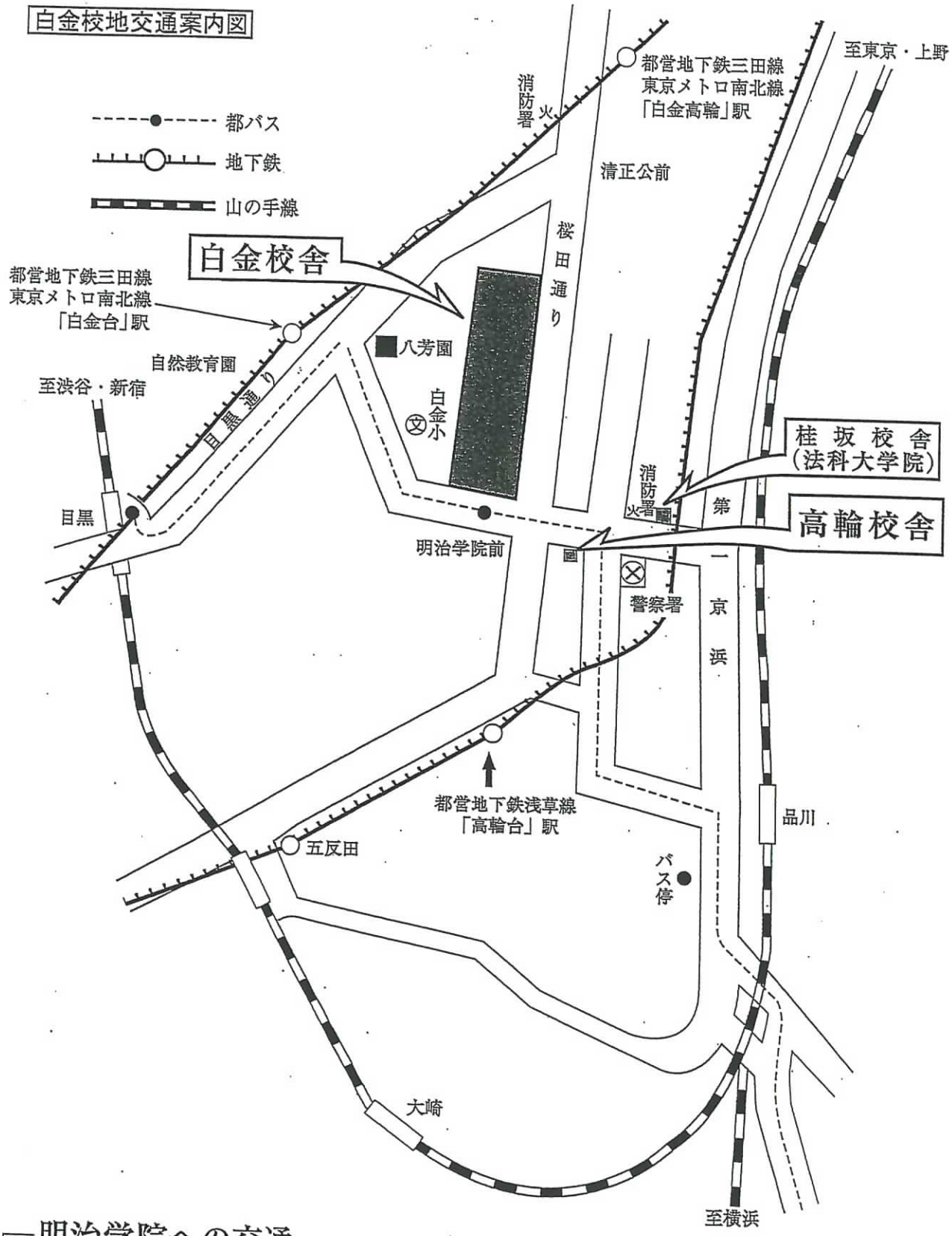

明治学院への交通

都営地下鉄浅草線「高輪台」下車、徒歩約７分
都営地下鉄三田線および東京メトロ南北線「白金台」または「白金高輪」下車、徒歩約７分
JR目黒駅からは、都営バス「大井競馬場」行に乗り「明治学院前」で下車
JR品川駅からは、都営バス「目黒駅」行に乗り「明治学院前」で下車

戸塚グラウンド案内図

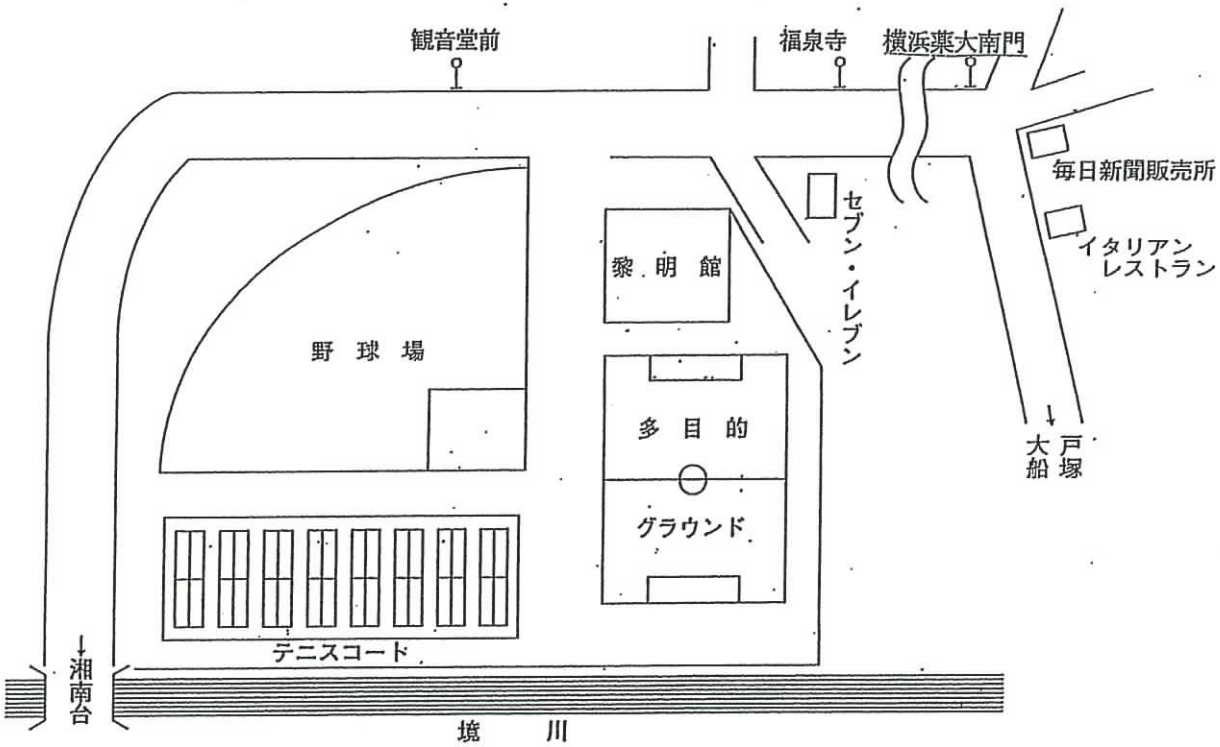

●所在地

〒245-0066　横浜市戸塚区俣野町 818-1

●交通

①JR 東海道線・横須賀線「戸塚」駅西口バスセンター または「大船」駅西口から

神奈中バス「ドリームハイツ」または「俣野公園・横浜薬大前」行き「横浜薬大南門」下車（所要時間 25 分）、徒歩 7 分。

②小田急江ノ島線「湘南台」駅から神奈中バス「ドリームハイツ」行き「観音堂前」下車（所要時間 15 分）、徒歩 1 分。

鵜の木グラウンド案内図

東京都大田区鵜の木２丁目地先

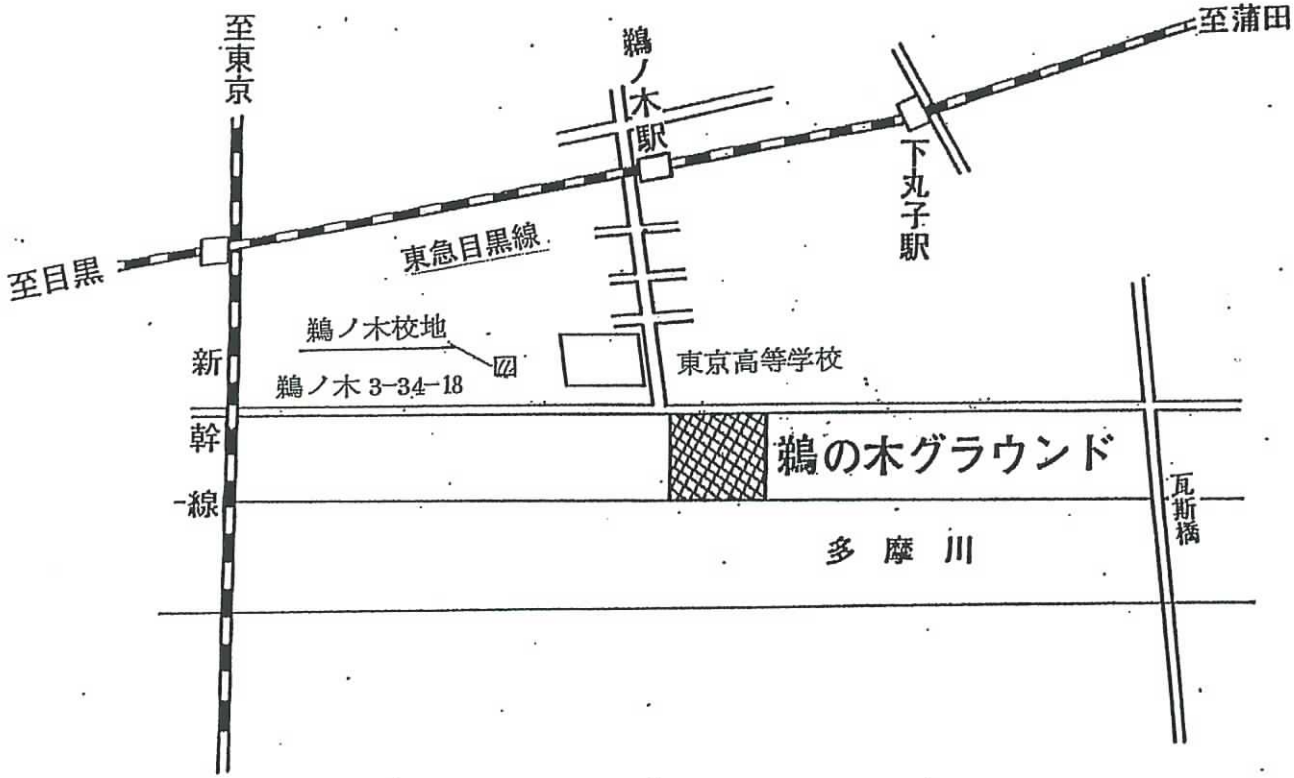

●交通

東急目黒線「鵜の木」駅下車

多摩川へ向かって徒歩 10 分

国際会館案内図

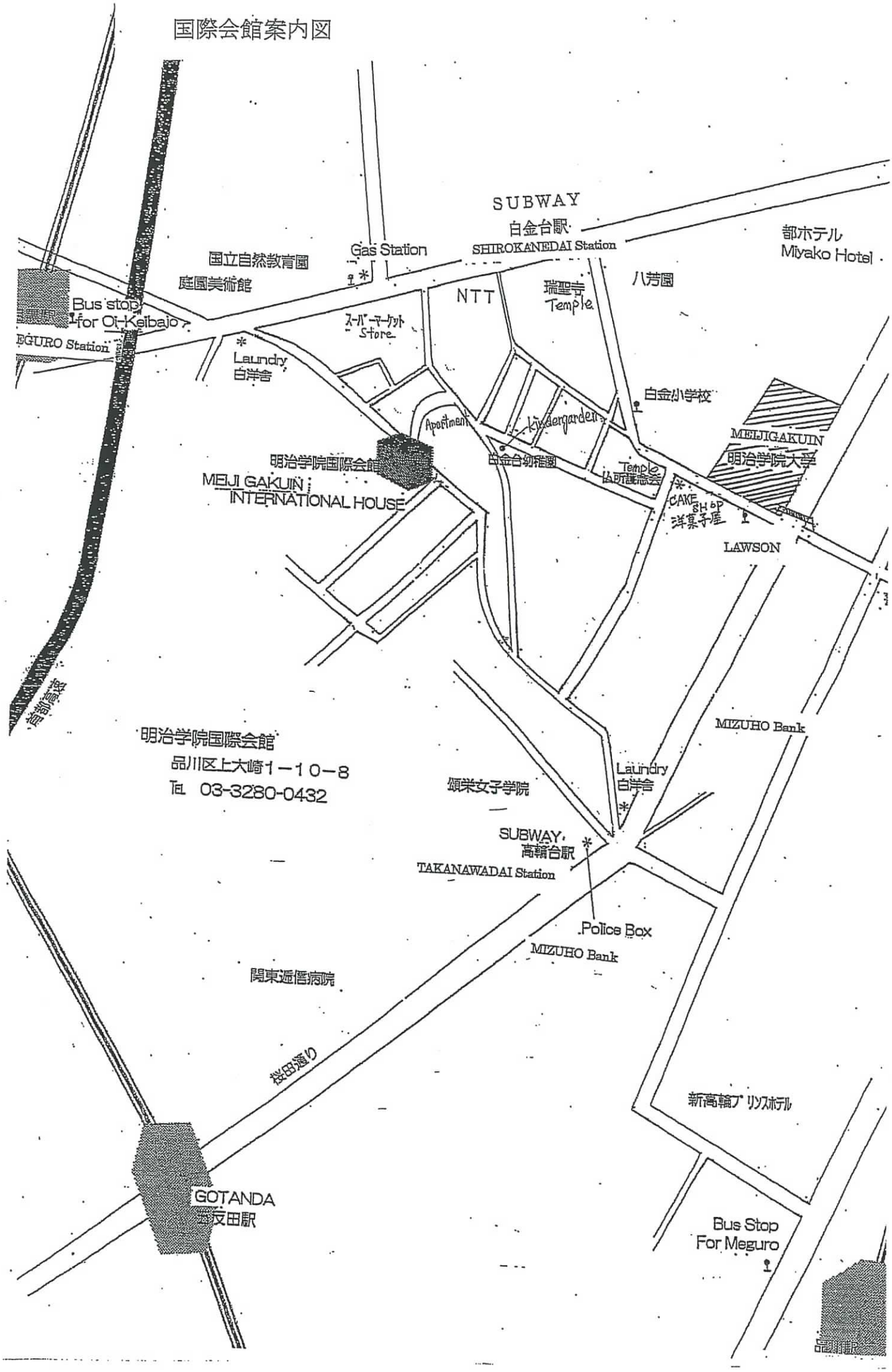
SUBWAY
白金台駅
SHIROKANEDAI Station
都ホテル
Miyako Hotel
国立自然教育園
庭園美術館
Gas Station
NTT
瑞聖寺
Temple
八芳園
Bus stop
for Oi-Keibajo
EGURO Station
スーパーマーケット
Store
Laundry
白洋舎
白金小学校
Apartment
Kindergarden
MEIJIGAKUIN
明治学院大学
明治学院国際会館
MEIJI GAKUIN
INTERNATIONAL HOUSE
白金台幼稚園
Temple
仏所護念会
CAKE SHOP
洋菓子屋
LAWSON
首都高速
明治学院国際会館
品川区上大崎1－10－8
TEL 03-3280-0432
MIZUHO Bank
Laundry
白洋舎
頌栄女子学院
SUBWAY
高輪台駅
TAKANAWADAI Station
Police Box
MIZUHO Bank
関東逓信病院
桜田通り
新高輪プリンスホテル
GOTANDA
五反田駅
Bus Stop
For Meguro
品川駅

東村山キャンパス案内図

東京都東村山市富士見町１－12－３

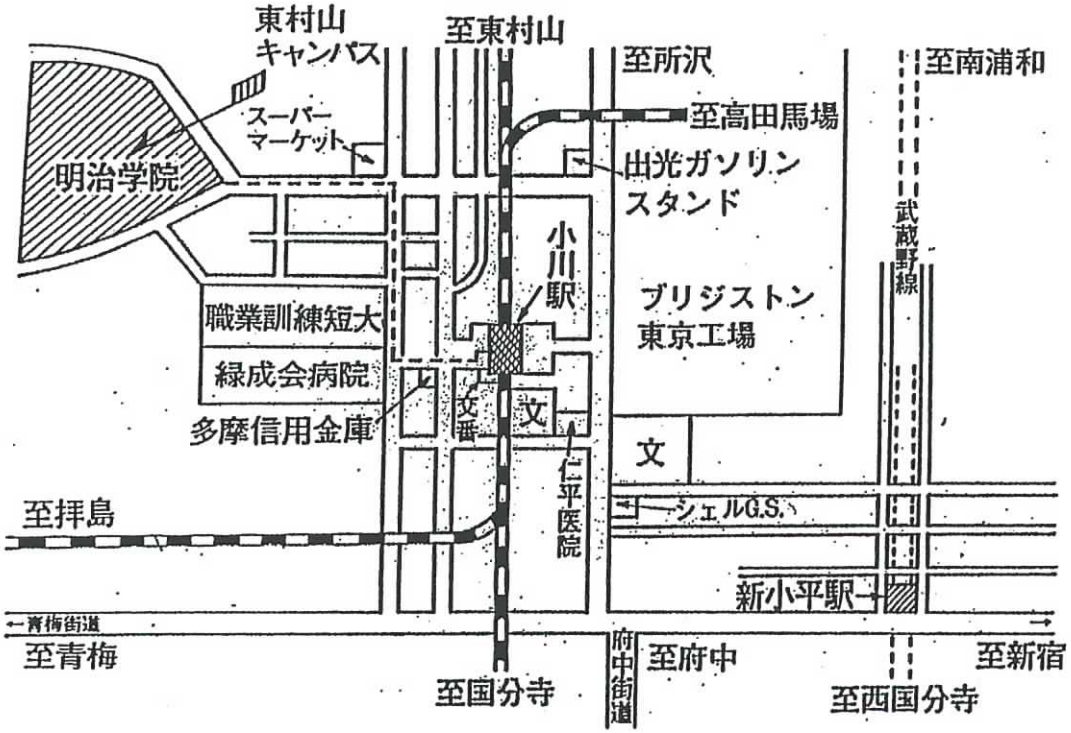

●交　通

1．中央線国分寺駅からの場合（国分寺←→小川間10分）西武国分寺線東村山行乗車、小川駅下車、徒歩８分

2．山の手線高田馬場駅からの場合（高田馬場←→小川間急行35分）西武新宿線拝島行乗車、小川駅下車徒歩８分。本川越又は新所沢行急行乗車、東村山で国分寺行に乗りかえ、小川駅下車徒歩８分